





## LEGENDA:

### HRANICE A ZNAČENÍ

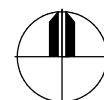
	HRANICE ŘEŠENÉHO ÚZEMÍ
	HRANICE A ČÍSLA POZEMKŮ DLE KN
	HRANICE ZASTAVĚNÉHO ÚZEMÍ VYMEZENÁ K 31. 12. 2018
	PLOCHY ZMĚN

### ZÁZNAM O ÚČINNOSTI:

vydává: ZASTUPITELSTVO MĚSTA LOMNICE NAD LUŽNICÍ  
datum nabytí účinnosti: 12. 7. 2019  
pořizovatel: MĚSTSKÝ ÚŘAD TŘEBOŇ, ODBOR ÚZEMNÍHO  
PLÁNOVÁNÍ A STAVEBNÍHO ŘÁDU  
zástupce: ING. MIROSLAV ROUBAL

### ZPRACOVATEL:

**SOBIG s.r.o. - Ing. arch. Zdeněk Urbanec**  
Lannova třída 32, České Budějovice  
e-mail: urbanec@atelier-urbanec.cz, tel: 386 352 238



07 / 2019

### NÁZEV AKCE:

**ZMĚNA Č.1 ÚZEMNÍHO PLÁNU LOMNICE NAD LUŽNICÍ  
LOKALITA 1.e "NOVÉ MĚSTO"**

### VÝKRES:

**ZÁKLADNÍ ČLENĚNÍ 1 : 2 000**

č.v.: **I / 2.1.**