
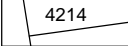




LEGENDA:

HRANICE A ZNAČENÍ

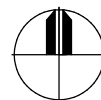
	HRANICE ŘEŠENÉHO ÚZEMÍ
	HRANICE A ČÍSLA POZEMKŮ DLE KN
	HRANICE ZASTAVĚNÉHO ÚZEMÍ VYMEZENÁ K 31. 12. 2018
	PLOCHY ZMĚN

ZÁZNAM O ÚČINNOSTI:

vydává: ZASTUPITELSTVO MĚSTA LOMNICE NAD LUŽNICÍ
datum nabytí účinnosti: 12. 7. 2019
pořizovatel: MĚSTSKÝ ÚŘAD TŘEBOŇ, ODBOR ÚZEMNÍHO
PLÁNOVÁNÍ A STAVEBNÍHO ŘÁDU
zástupce: ING. MIROSLAV ROUBAL

ZPRACOVATEL:

SOBIG s.r.o. - Ing. arch. Zdeněk Urbanec
Lannova třída 32, České Budějovice
e-mail: urbanec@atelier-urbanec.cz, tel: 386 352 238



07 / 2019

NÁZEV AKCE:

**ZMĚNA Č.1 ÚZEMNÍHO PLÁNU LOMNICE NAD LUŽNICÍ
LOKALITA 1.f "PEŘINKA"**

VÝKRES:

ZÁKLADNÍ ČLENĚNÍ 1 : 2 000

č.v.: **I / 2.1.**