







Jindřov




1895/1

## LEGENDA:

HRANICE A ZNAČENÍ

-  HRANICE ŘEŠENÉHO ÚZEMÍ
-  HRANICE A ČÍSLA POZEMKŮ DLE KN
-  HRANICE ZASTAVĚNÉHO ÚZEMÍ VYMEZENÁ K 31. 12. 2018
-  PLOCHY ZMĚN

PLOCHY S ROZDÍLNÝM ZPŮSOBEM VYUŽITÍ

-  stabiliz. plochy
-  plochy změn
-  PLOCHY VEŘEJNÉ ZELEŇE

**ZÁZNAM O ÚČINNOSTI:**

vydává: ZASTUPITELSTVO MĚSTA LOMNICE NAD LUŽNICÍ  
 datum nabytí účinnosti: 12. 7. 2019  
 pořizovatel: MĚSTSKÝ ÚŘAD TŘEBOŇ, ODBOR ÚZEMNÍHO  
 PLÁNOVÁNÍ A STAVEBNÍHO ŘÁDU  
 zástupce: ING. MIROSLAV ROUBAL

ZPRACOVATEL:

**SOBIG s.r.o. - Ing. arch. Zdeněk Urbanec**  
 Lannova třída 32, České Budějovice  
 e-mail: urbanec@atelier-urbanec.cz, tel: 386 352 238

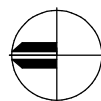
NÁZEV AKCE:

**ZMĚNA Č.1 ÚZEMNÍHO PLÁNU LOMNICE NAD LUŽNICÍ  
 LOKALITA 1.a "JINDŘOV"**

VÝKRES:

**Hlavní výkres 1 : 2 000**

č. v. : **1 / 2.2.**



07 / 2019