







LEGENDA:

HRANICE A ZNAČENÍ

-  HRANICE ŘEŠENÉHO ÚZEMÍ
-  HRANICE A ČÍSLA POZEMKŮ DLE KN
-  HRANICE ZASTAVĚNÉHO ÚZEMÍ VYMEZENA K 31. 12. 2018
-  PLOCHY ZMĚN

PLOCHY S ROZDÍLNÝM ZPŮSOBEM VYUŽITÍ

- stabiliz. plochy* 
- plochy změn*  PLOCHY VEŘEJNÉ ZELENĚ

PŘÍRODNÍ PRVKY

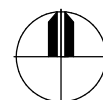
- stav*  LBK
- návrh*  ÚSES - LOKÁLNÍ BIODORIDOR

ZÁZNAM O ÚČINNOSTI:

vydává: ZASTUPITELSTVO MĚSTA LOMNICE NAD LUŽNICÍ
 datum nabytí účinnosti: 12. 7. 2019
 pořizovatel: MĚSTSKÝ ÚŘAD TŘEBOŇ, ODBOR ÚZEMNÍHO
 PLÁNOVÁNÍ A STAVEBNÍHO ŘÁDU
 zástupce: ING. MIROSLAV ROUBAL

ZPRACOVATEL:

SOBIG s.r.o. - Ing. arch. Zdeněk Urbanec
 Lannova třída 32, České Budějovice
 e-mail: urbanec@atelier-urbanec.cz, tel: 386 352 238



07 / 2019

NÁZEV AKCE:

**ZMĚNA Č.1 ÚZEMNÍHO PLÁNU LOMNICE NAD LUŽNICÍ
 LOKALITA 1.b "NA PAPIRNĚ"**

VÝKRES:

HLAVNÍ VÝKRES 1 : 2 000

č.v.: **I / 2.2.**