













**Důležité upozornění :**  
 Zákres podzemních vedení je proveden dle podkladů jejich správců.  
 Je pouze informativní – nelze jej považovat za vytyčovací schéma !!

- Stávající podzemní vedení:**
-  sdělovací kabely O2
  -  kabel NN
  -  veřejné osvětlení
  -  kanalizace
  -  vodovod
  -  plynovod
  -  veřejné osvětlení – návrh dle jiného projektu
  -  silniční drenáže
  -  hranice KN
  -  hranice KN – návrh
  -  hranice KN slučkové
  -  KN parcelní čísla

- LEGENDA :**
-  vozovka
  -  betonová dlažba tl.60mm
  -  betonová dlažba tl.80mm
  -  vegetační úpravy
  -  okapový chodníček
  -  úpravy pro nevidomé
  -  přídlažba

Zodp. projektant :	Kreslil (CAD) :	Ing. Josef Maroušek	
Ing. J. Maroušek	Bc. J. Maroušek	Atelier DS	
Vypracoval :	Techn. kontrola :	Čechova 59a	
Bc. J. Maroušek	Ing. J. Maroušek	370 01 České Budějovice	
Investor :	Město Lomnice nad Lužnicí	Číslo zakázky	2071
Obec :	Lomnice nad Lužnicí	Datum	02/2015
Stavba :	Stavební úpravy ulice Nové Město Lomnice nad Lužnicí	Měřítko	1:250
		Stupeň	DPS
Příloha :	Koordinální situace, 1. část	Číslo archivní	2015003
		Číslo přílohy :	B-2.a

