
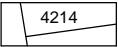






## LEGENDA:

### HRANICE A ZNAČENÍ

-  HRANICE ŘEŠENÉHO ÚZEMÍ
-  HRANICE A ČÍSLA POZEMKŮ DLE KN
-  HRANICE ZASTAVĚNÉHO ÚZEMÍ VYMEZENÁ K 31. 12. 2018
-  PLOCHY ZMĚN

### PLOCHY S ROZDÍLNÝM ZPŮSOBEM VYUŽITÍ

- |   |   |   |
|---|---|---|
| <i>stabiliz. plochy</i>   | <i>plochy změn</i>  |   |
|  |  | PLOCHY VEŘEJNÉ ZELENÉ PŘÍRODNÍHO CHARAKTERU |

### PŘÍRODNÍ PRVKY

- |   |   |                           |
|---|---|---------------------------|
| <i>stav</i>   | <i>návrh</i>  |                           |
|  |  | ÚSES - LOKÁLNÍ BIOCENTRUM |

## ZÁZNAM O ÚČINNOSTI:

vydává: ZASTUPITELSTVO MĚSTA LOMNICE NAD LUŽNICÍ  
 datum nabytí účinnosti: 12. 7. 2019  
 pořizovatel: MĚSTSKÝ ÚŘAD TŘEBOŇ, ODBOR ÚZEMNÍHO PLÁNOVÁNÍ A STAVEBNÍHO ŘÁDU  
 zástupce: ING. MIROSLAV ROUBAL

## ZPRACOVATEL:

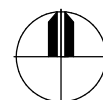
**SOBIG s.r.o. - Ing. arch. Zdeněk Urbanec**  
 Lannova třída 32, České Budějovice  
 e-mail: urbanec@atelier-urbanec.cz, tel: 386 352 238

## NÁZEV AKCE:

**ZMĚNA Č.1 ÚZEMNÍHO PLÁNU LOMNICE NAD LUŽNICÍ  
 LOKALITA 1.f "PEŘINKA"**

## VÝKRES:

**HLAVNÍ VÝKRES 1 : 2 000**



07 / 2019

č.v.: **I / 2.2.**